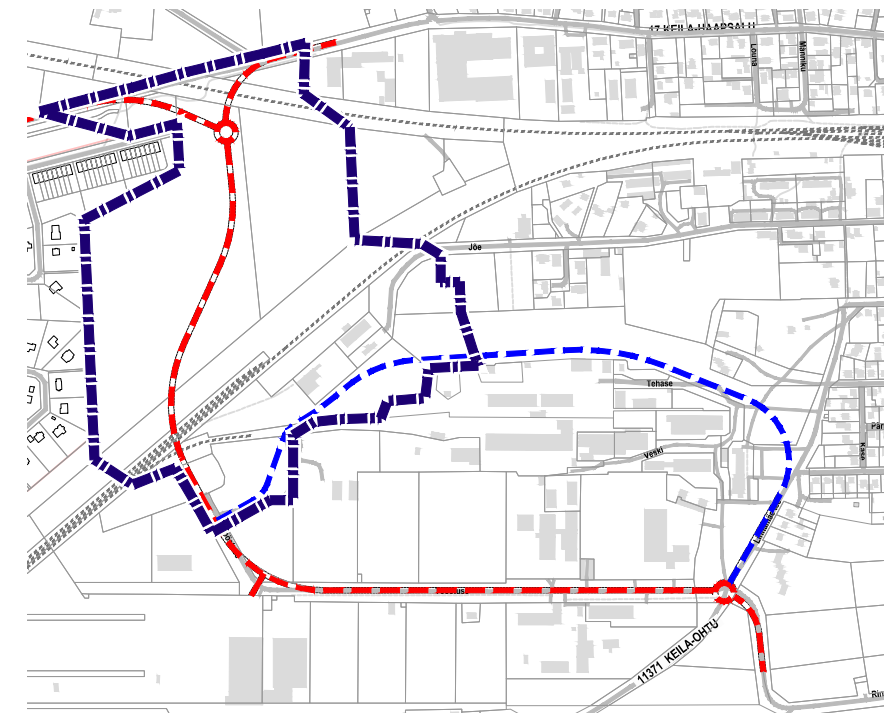
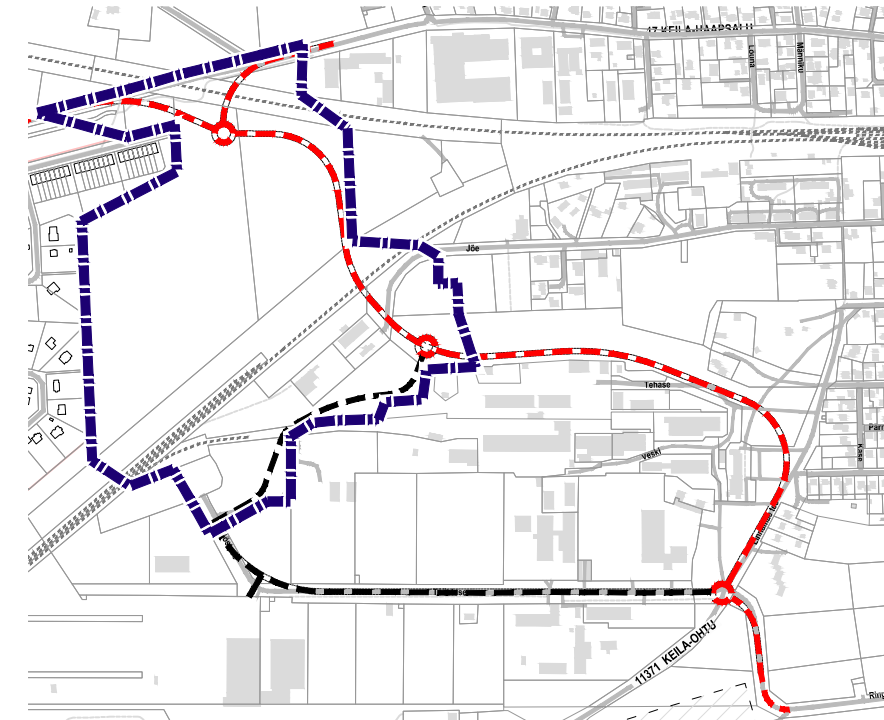


SELGITAVAD SKEEMID:
KEILA LINNA LÖUNAPOLNE ÜMBERSÖIT, 2. ETAPP
VARIANT A*



**KEILA LINNA LÖUNAPOLNE ÜMBERSÖIT, 2. ETAPP
VARIANT B***



VARIANT A JA VARIANT B ON ÜHED VÕIMALIKUD ÜMBERSÖIDU LAHENDUSVARIANDID NING EDASISE PLANEERIMISE TULEMUSEL SAAB OTSUSTADA, MILLINE ALTERNATIIVNE TEETRASSI VALIK OSUTUB REALISEERITAVAKS TERVIKLIKU DETAILPLANEERINGU KOOSTAMISE KOHUSTUSEGA ALA PIIRES

UUED PIIRIETTEPANEKUD

- TERVIKLIKU DETAILPLANEERINGU KOOSTAMISE KOHUSTUSEGA ALA
- KEILA LINNA PIIRI ETTEPANEK
- TEE KAITSEVÖÖNDI LAIENDAMISE ETTEPANEK 30 M
- KEHTESTATUD DETAILPLANEERINGUGA MÄÄRATUD TÄNAVA KAITSEVÖÖND 18 M

TAUSTAINFO

- KEILA LINNA PIIR
- KATASTRILIKUSE PIIR
- VALLA PIIR
- KÜLA PIIR

PERSPEKTIIVNE TÄNAVATE LIIGITUS:

- JAOTUSMAGISTRAAL / ALTERNATIIVNE JAOTUSMAGISTRAAL
- KOHALIK JAOTUSTÄNAV / ALTERNATIIVNE KOHALIK JAOTUSTÄNAV
- VEOTÄNAV / ALTERNATIIVNE VEOTÄNAV
- KÕRVALTÄNAV / ALTERNATIIVNE (DP-ga TÄPSTUSTUV)
- KVARTALISISENE TÄNAV (SH. ÕUEALAD)
- KEILA KESKVÄLJAK
- LIKVIDEERITAV TÄNAV (AUTOLIJKLUSELE)

TRANSPORDI TARISTU

- PERSPEKTIIVNE ÜMBERSÖIT JA SELLE TEEKORIDOR (150m)
- HARJU MAAKONNAPLANEERING 2030+ TEE TRASSI ASUKOHT
- MAANTEE KAITSEVÖÖND
- KEILA-VALINGU PROJEKTEERITAV TEINE RAUDTEELIIN - EESTI RAUDTEE ESIALGNE SKEEMLAHENDUS (20.03.2019)
- SILD
- PERSPEKTIIVNE SILD

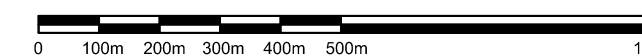
ALUSKAART

- HOONE
- RAUDTEE
- SÕIDUTEE
- KÕRGLIJKLUSTEE
- VEEKOGU

MÄRKUSED:

1. Aluskaart: Eesti Põhikaart - Maa-amet. Andmestik pärineb Eesti topograafia andmekogu (ETAK) andmebaasi väljavõttest 19.05.2020.
2. Maa-amet Haldus- ja administratiivpiiride andmed seisuga 26.05.2020
3. Koordinaadid on määratud L'EST 97 süsteemis.
4. Kõrgused on määratud EH2000 süsteemis.
5. Värvid on niiskus- ja valgustundlikud.

EELNÕU KOOSKÕLASTAMINE 19.05.2022

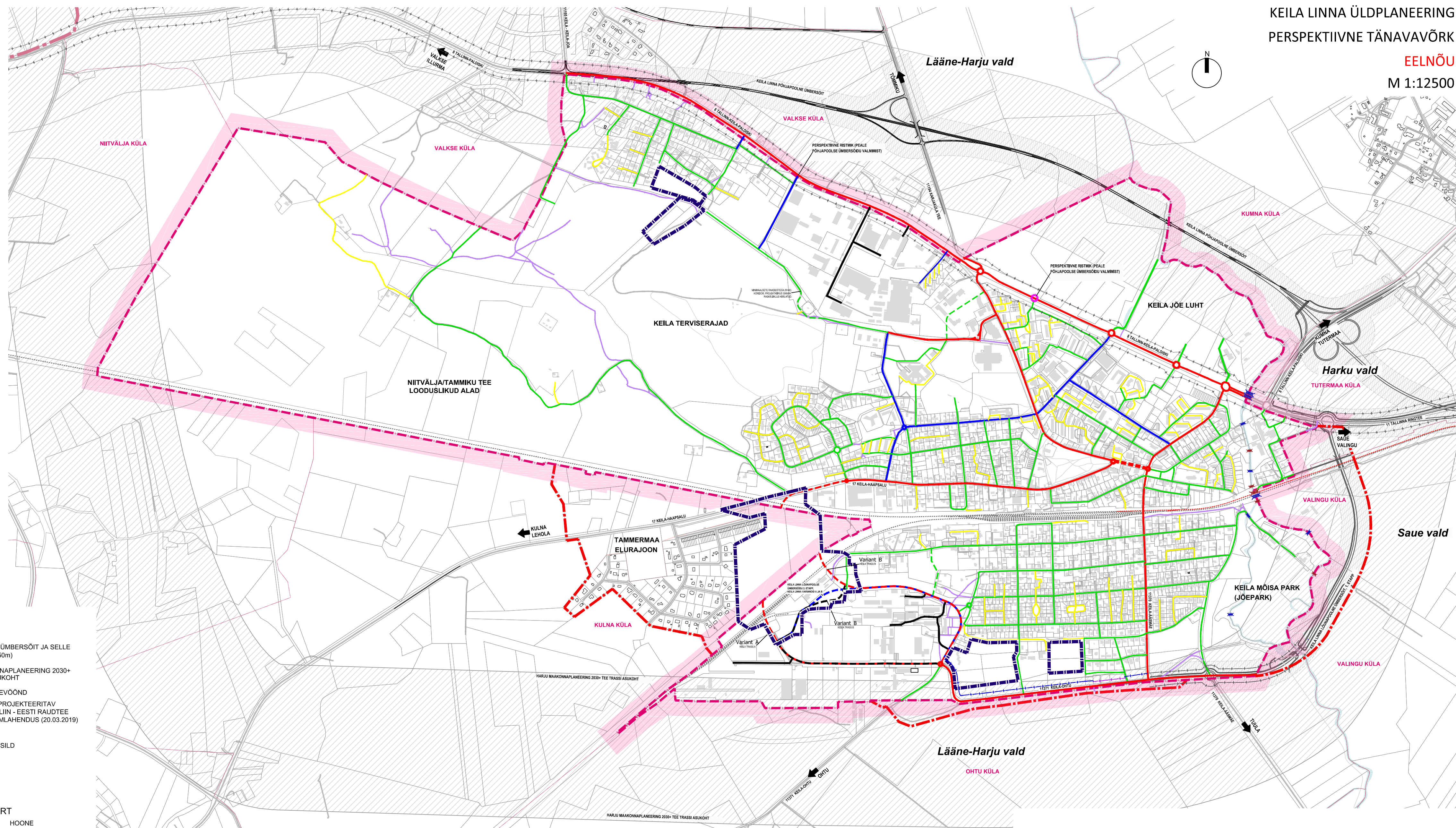


8cm = 1 km

**KEILA LINNA ÜLDPLANEERING
PERSPEKTIIVNE TÄNAVAVÕRK**

EELNÕU

M 1:12500



Projekteeris T.SULGER	Kuupäev 21.09.2021	Faili nimi 2021-09-21_Keila_YP_SKEEMID_LIKLUS_oonised-4-5.dwg	Joonis 5	Mõõtkaava 1:12500
		Kadaka tee 86A-305 Tallinn, 12618 info@stratum.ee tel: 6659460		
Töö: Keila linna üldplaneering		Joonis: Perspektiivne tänavavõrk		